




LEGENDA

ESTRUTURA ECOLÓGICA

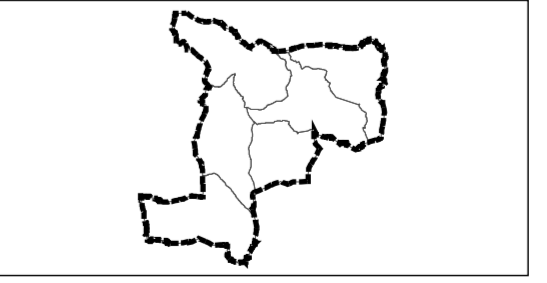
-  Estrutura Ecológica Municipal
-  Aproveitamentos Hidroagrícolas
-  Corredor Ecológico do PROF - CL
[Integra o respetivo Solo Rústico na Estrutura Ecológica Municipal]

SUB-REGIÕES HOMOGÉNEAS DO PROF - CL

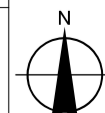
-  Calcários de Cantanhede
-  Entre Vouga e Mondego
-  Gandaras Norte
-  Sicó e Alvaiázere

LIMITES E OUTRAS INDICAÇÕES

Identificação de cartografias de referência na seguinte(s) página(s) gráfica(s) do PDM:
 a) Identificação da entidade produtora e data de edição:
 Câmara Municipal da Mealhada
 b) Identificação da entidade produtora e data de edição:
 Sociedade de Levantamentos Topo-Cartográficos, LDA,
 Data do voo: 2015
 Cartografia de Campo: 20-11-2017
 c) Série cartográfica oficial:
 1:10000
 d) Data e número de homologação e entidade responsável pela homologação:
 10.12.2016, Processo nº 405 de DGT
 e) Sistema de referências:
 Datum Paramétrico - PT-TM06ETRS89
 Datum Altimétrico - Marégrafo de Cascais
 f) Exatidão posicional horizontal:
 Escala planimétrica (E.M. G) 1:1.50m
 Escala altimétrica (E.M. G) 1:1.70m
 g) Errores totais: Erros de observação e comissão inferior a 5%



Limites Administrativos do concelho da Mealhada - Concelho e Freguesias
 (Carta Administrativa Oficial de Portugal, DGT - Versão CAOP 2021,
 Despacho Conjunto nº 542/99, de 31/05/1999,
 publicado no Diário da República nº 156 de 07/07/1999)

REVISÃO PDM MEALHADA	CÂMARA MUNICIPAL DA MEALHADA 4ª ALTERAÇÃO À 1ª REVISÃO DO PDM DA MEALHADA		1.4
	ORDENAMENTO - ESTRUTURA ECOLÓGICA MUNICIPAL		
data março 2023	escala 1/25.000		
PPN da saída gráfica analógica = 4,04			