








**LEGENDA**


**PATRIMÓNIO EDIFICADO**

-  **Imóveis Classificados**
- 1 - Palace Hotel do Buçaco e Mata Envolvente
- 2 - Estação da Malaposta do Carquejo
-  **Imóveis Em Vias de Classificação**
- 3 - Casa dos Melos e Celeiros do Mosteiro de Lorvão
- 4 - Campo Militar da Batalha do Buçaco
-  **Zona Geral de Proteção**

**RESTRICÇÕES [Palace Hotel do Buçaco e Mata Envolvente]**

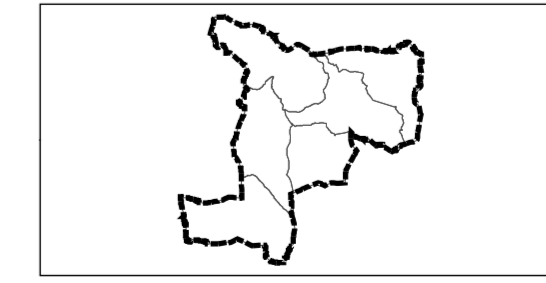
-  Área de sensibilidade arqueológica (Área A) e Restrições arquitetónicas e urbanas (Zona 1)
-  Área de sensibilidade arqueológica (Área B) e Restrições arquitetónicas e urbanas (Zona 2)

**PATRIMÓNIO ARQUEOLÓGICO**

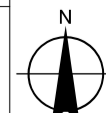
-  **Sítios Arqueológicos**
- 1 - Ferraria - Estação de Ar Livre
- 2 - Fonte Fria 1 - Estação de Ar Livre
- 3 - Fonte Fria 3 - Estação de Ar Livre
- 4 - Igreja Velha - Vicus
- 5 - Villa Romana da Vimieira - Villa
- 6 - Casal Comba - Militário
- 7 - Tojal - Marco de Propriedade
- 8 - Leira Grande - Militário
- 9 - Loical - Marco de Cruzamento
- 10 - Mealhada - Militário
- 11 - Alto da Ventosa - Povoado
- 12 - Covão de Arinhos, Necrópole
- 13 - Lages/Ventosa do Bairro - Estação de Ar Livre
- 14 - Pedras Negras - Vestígios de Superfície

**LIMITES E OUTRAS INDICAÇÕES**

Identificação da cartografia de referência na legenda das peças gráficas do PDM.  
 10.12.2018. Processo nº 493 de DGT  
 a) Identificação da entidade proprietária da cartografia:  
 Câmara Municipal de Mealhada  
 b) Identificação da entidade produtora e data de edição:  
 Souto, Sociedade de Levantamentos Topo-Cartográficos, LDA.  
 Data de edição: 2015  
 Complementagem de Campo: 20-11-2017  
 c) Data cartográfica oficial:  
 1/10000  
 d) Data e número de homologação e entidade responsável pela homologação:  
 10.12.2018. Processo nº 493 de DGT  
 e) Sistema de referência:  
 Datum Planetário - PT-TM06ETRS89  
 Datum Altimétrico - Marginal de Cascais  
 f) Exatidão posicional temática:  
 Exatidão planimétrica (E.M.O.) <math>\pm 1,50m</math>  
 Exatidão altimétrica (E.M.O.) <math>\pm 1,70m</math>  
 g) Exatidão temática: Erros de omissão e comissão inferior a 5%



Limites Administrativos do concelho da Mealhada - Concelho e Freguesias  
 (Carta Administrativa Oficial de Portugal, DGT - Versão CAOP 2021,  
 Despacho Conjunto nº 542/99, de 31/05/1999,  
 publicado no Diário da República nº 156 de 07/07/1999)

|                                       |   |            |   |
|---------------------------------------|---|------------|---|
| <b>REVISÃO PDM</b><br><b>MEALHADA</b> | <b>CÂMARA MUNICIPAL DA MEALHADA</b>                 |            |  |
|                                       | <b>4ª ALTERAÇÃO À 1ª REVISÃO DO PDM DA MEALHADA</b> |            |   |
|                                       | <b>ORDENAMENTO - ELEMENTOS PATRIMONIAIS</b>         |            |   |
| data<br>março 2023                    | escala<br>1/25.000                                  | <b>1.6</b> | PPN da saída gráfica analógica = 4,04   |