



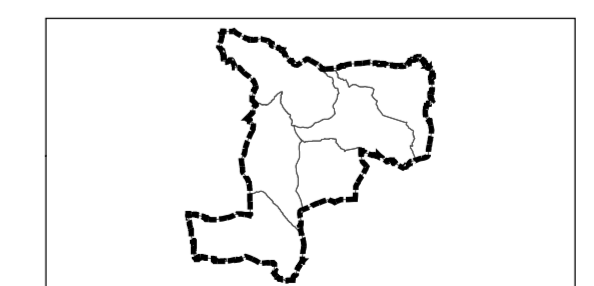
**LEGENDA**

**RESERVA AGRÍCOLA NACIONAL**

-  Reserva Agrícola Nacional
-  Aproveitamentos Hidroagrícolas

**LIMITES E OUTRAS INDICAÇÕES**

- a) Identificação de cartografia de referência na segunda das peças gráficas da PDM: Câmara Municipal de Mealhada
- b) Identificação da entidade produtora e data de edição: Sotera, Sociedade de Investimentos Topo-Cartográficos, LDA, Data de voto: 2015, Cartografia de Campo: 20-11-2017
- c) Série cartográfica oficial: 1:10000
- d) Data e número de homologação e entidade responsável pela homologação: 10.12.2018, Processo nº 495 da DGT
- e) Sistema de referências: Datum Paramétrico - PT-TM06/ETRS89, Datum Altimétrico - Marégrafo de Cascais
- f) Exatidão posicional horizontal: Escala planimétrica (E.M. Q) ± 1,50m, Escala altimétrica (E.M. Q) ± 1,70m
- g) Errores temáticos: Erros de omissão e comissão inferior a 5%



Limites Administrativos do concelho da Mealhada - Concelho e Freguesias  
(Carta Administrativa Oficial de Portugal, DGT - Versão CAOP 2021, Despacho Conjunto nº 542/99, de 31/05/1999, publicado no Diário da República nº 156 de 07/07/1999)

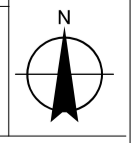
REVISÃO PDM  
MEALHADA

CÂMARA MUNICIPAL DA MEALHADA  
4ª ALTERAÇÃO À 1ª REVISÃO DO PDM DA MEALHADA

CONDICIONANTES - RAN E APROVEITAMENTOS HIDROAGRICÓLAS

data março 2023 escala 1:25.000

2.2



PPN da saída gráfica analógica = 4,04