

CANTANHEDE





ANADIA

PENACOVA




COIMBRA

LEGENDA





FAIXAS DE GESTÃO DE COMBUSTÍVEL

-  Rede Primária
-  Rede Secundária
-  Rede Terciária
-  Rede de Pontos de Água

REDE VIÁRIA FLORESTAL

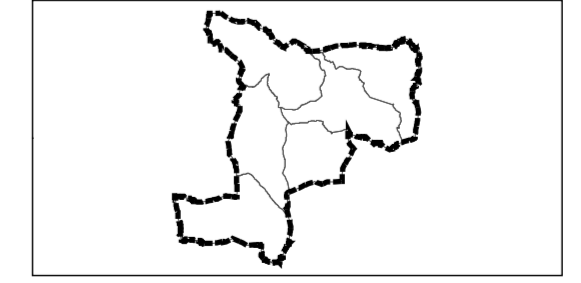
-  1º Ordem
-  2º Ordem
-  Rede Complementar

PERIGOSIDADE DE INCÊNDIO RURAL

-  Muito Baixa
-  Baixa
-  Média
-  Alta
-  Muito Alta

LIMITES E OUTRAS INDICAÇÕES

Identificação da cartografia de referência na legenda das peças gráficas do PDM:
 a) Identificação da entidade proprietária da cartografia: Câmara Municipal de Mealhada
 b) Identificação da entidade produtora e data de edição: Sotera, Sociedade de Levantamentos Topo-Cartográficos, LDA, Data de edição: 2015, Cartografia de Campo: 20-11-2017
 c) Série cartográfica oficial: 1:10000
 d) Data e número de homologação e entidade responsável pela homologação: 10-12-2018, Processo nº 495 de DGT
 e) Sistema de referência: Datum Nacional - P.S. 7305/ET/2005 Datum Altimétrico - Marégrafo de Cascais
 f) Exatidão posicional horizontal: Exatidão posicional (E.M. Q.) ± 1,50m Exatidão altimétrica (E.M. Q.) ± 1,70m
 g) Exatidão temática: Erros de omissão e comissão inferior a 5%



Limites Administrativos do concelho da Mealhada - Concelho e Freguesias (Carta Administrativa Oficial de Portugal, DGT - Versão CAOP 2021, Despacho Conjunto nº 542/99, de 31/05/1999, publicado no Diário da República nº 156 de 07/07/1999)

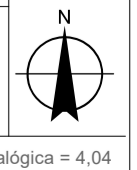
REVISÃO PDM
MEALHADA

CÂMARA MUNICIPAL DA MEALHADA
4ª ALTERAÇÃO À 1ª REVISÃO DO PDM DA MEALHADA

CONDICIONANTES - PERIGOSIDADE DE RISCO DE INCÊNDIO

data: março 2023 escala: 1/25.000

2.4



PPN da saída gráfica analógica = 4,04